

A) DATI RIASSUNTIVI

POPOLAZIONE COMPLESSIVA DEL COMUNE

(Dati riferiti al 31/12/2001)

Popolazione totale residente all'ultimo aggiornamento	n°	5.733
Nuclei familiari	n°	2.112
Stima della popolazione variabile stagionalmente		18 - 20 %
Popolazione aggiuntiva non residente		300

POPOLAZIONE RESIDENTE SUDDIVISA PER CENTRI E NUCLEI ABITATI

CAPOLUOGO comprese case sparse	N° Abitanti	718
FRAZ. MOIE comprese case sparse	N° Abitanti	4.656
Nuclei Abitati di Scisciano e Ponte Scisciano e case sparse	N° Abitanti	148
Nucelo Abitato Monteschiavo – Scorcelletti e case sparse	N° Abitanti	211

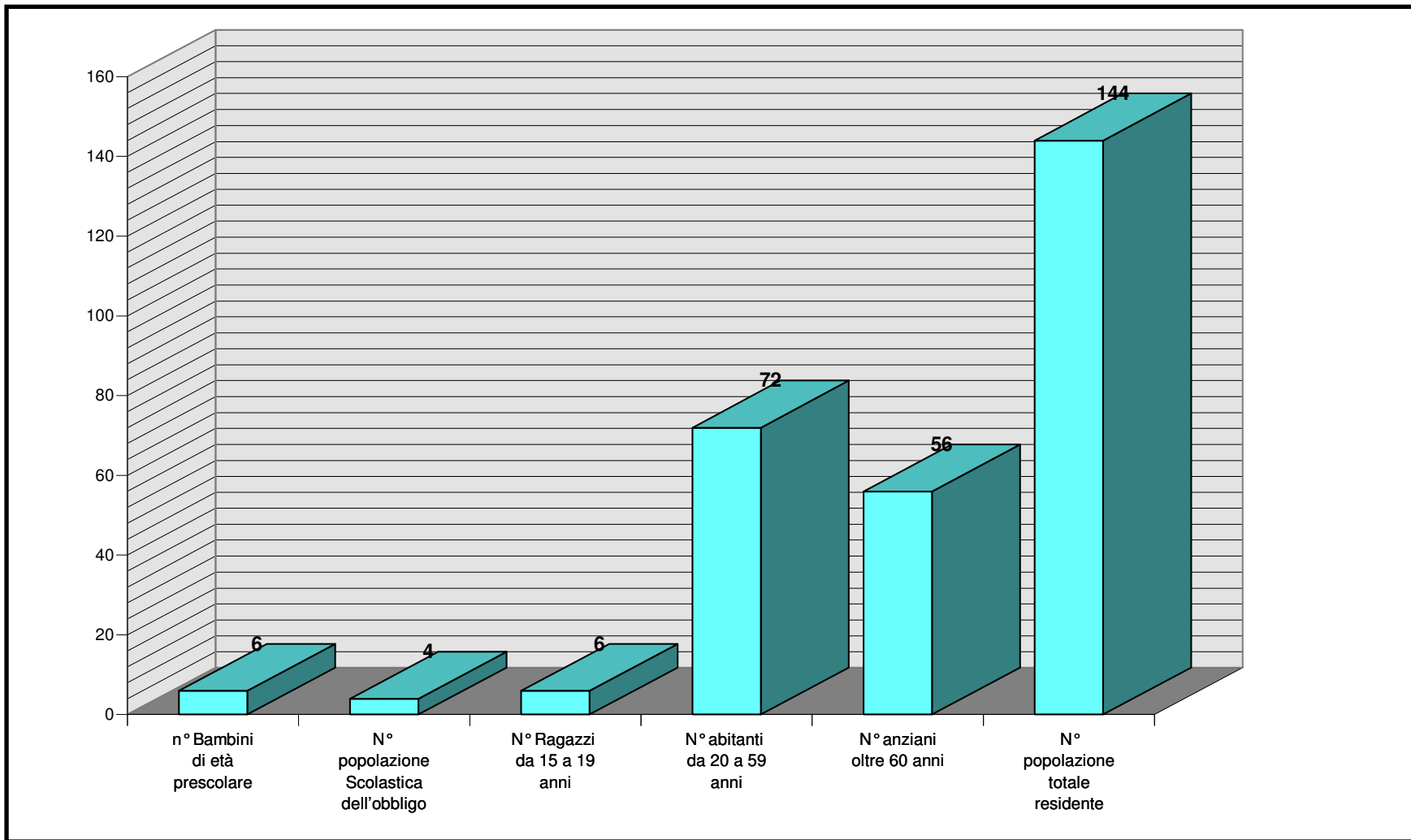
AREE E POPOLAZIONE A RISCHIO

La valutazione del rischio idrogeologico da parte delle Autorità di Bacino competenti individua sulla cartografia le seguenti zone a rischio R3 e R4 (L. 267/98).

Nell'ambito di queste ultime deve essere definito il numero delle persone da evacuare:

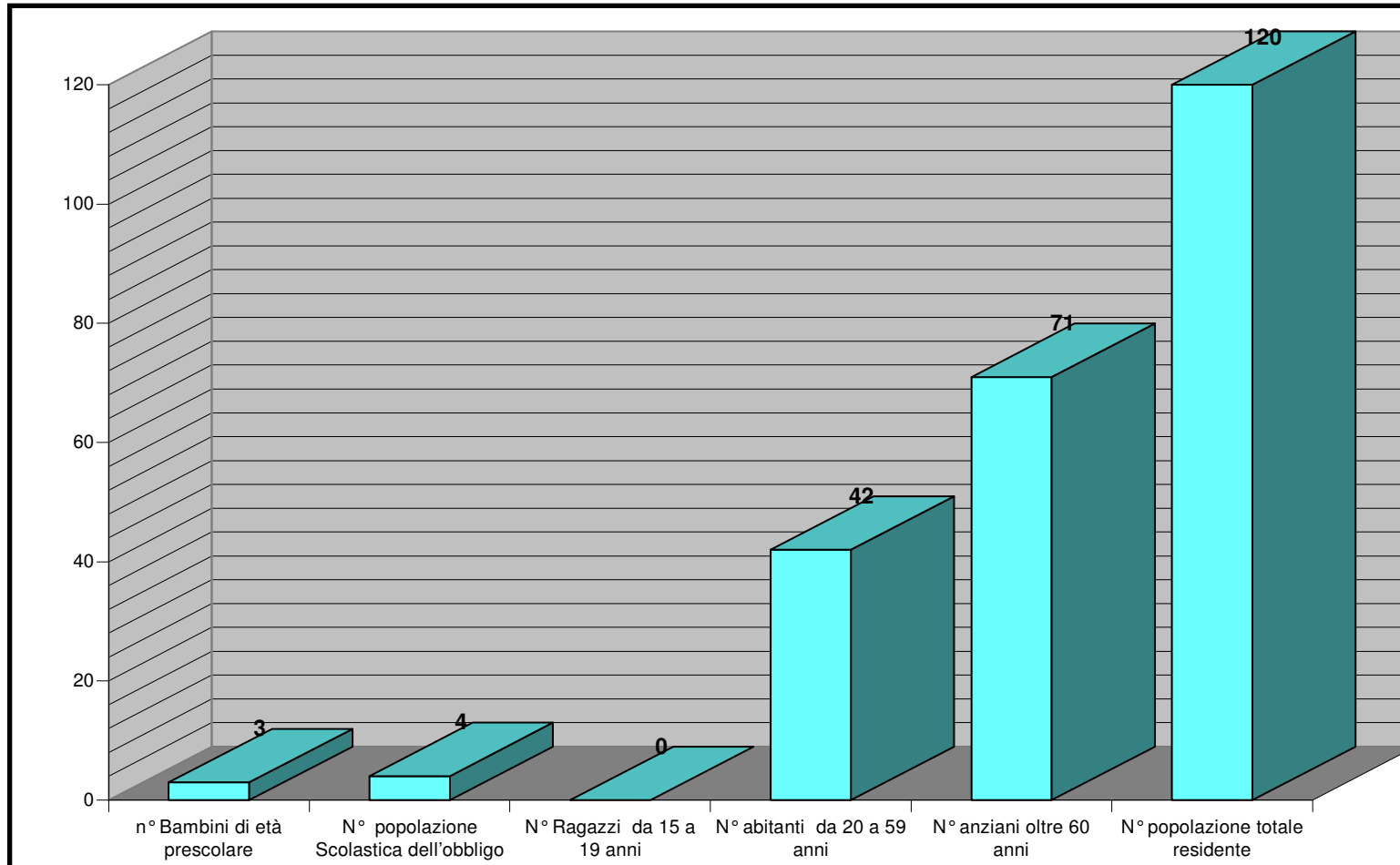
Rischio idraulico*													
R3	R4	Codice area	Denominazione area	Estensione (km ²)	N° abitanti	N° nuclei familiari	N° disabili	n° Bambini di età pre-scolare	N° popolaz. Scolastica dell'obbligo	N° Ragazzi da 15 a 19 anni	N° abitanti da 20 a 59 anni	N° anziani oltre 60 anni	N° popolaz. non residente
	*	E1	SPONDA SINISTRA ESINO		92	31	9	5	2	4	46	35	5
	*	E2	SPONDA DESTRA ESINO		118	8	2	0	1	2	7	8	2
*		E3	LOC. PONTE SCISCIANO		34	14	5	1	1	0	19	13	8
Totali					144	53	16	6	4	6	72	56	15

* Contrassegnare la casella che interessa



Rischio Frana*													
R3	R4	Codice area	Denominazione area	Estensione (km ²)	N° abitanti compresi anziani della Casa di Riposo	N° nuclei familiari	N° disabili	n° Bambini di età pre-scolare	N° popolaz. Scolastica dell'obbligo	N° Ragazzi da 15 a 19 anni	N° abitanti da 20 a 59 anni	N° anziani oltre 60 anni	N° popolaz. non residente
	*	F1	SETTORE EST, VERSO SEDE COMUNALE		76	10	42	2	3	0	26	45	50
	*	F2	SETTORE OVEST, VERSO CUPRA MONTAMA		44	22	4	1	1	0	16	26	15
				Totali	120	32	46	3	4	0	42	71	15

* Contrassegnare la casella che interessa



PERIODO DI EMERGENZA

LIVELLI DI ALLERTA	VALORI DI SOGLIA
ATTENZIONE	La soglia che determina il raggiungimento del livello di attenzione è l'emissione da parte del COAU – Veglia Meteo dell'Avviso di condizioni meteorologiche avverse.
PREALLARME	Il raggiungimento del livello di preallarme è determinato dal superamento di uno o più dei seguenti valori di soglia: - altezza pluviometrica in uno o più pluviometri indicati in Tab. A; - altezza idrometrica P.te di Moie (Tab. B); Ml 1,50 sotto arcate ponte - altezza idrometrica P.te Scisciano (Tab. B).
ALLARME	Il raggiungimento del livello di allarme è determinato dal superamento di uno o più dei seguenti valori di soglia: - altezza pluviometrica in uno o più pluviometri indicati in Tab. A; - altezza idrometrica P.te di Moie (Tab. B); - altezza idrometrica P.te Scisciano (Tab. B).

TABELLA A		
POSIZIONE PLUVIOMETRI	PREALLARME (mm di pioggia)	ALLARME (mm di pioggia)
PLUVIOMETRO ZONA CAPOLUOGO		
PLUVIOMETRO ZONA MOIE		
PLUVIOMETRO ZONA SO.GE.NU.S.		

TABELLA B		
PUNTO DI RILEVAZIONE	PREALLARME (Misura al di sotto delle arcate in CM)	ALLARME (Misura al di sotto delle arcate in CM)
PONTE DI MOIE	150 CM	100 CM – CHIUSURA PONTE
PONTE DI SCISCIANO	Limite massimo prima esondazione in via Colefreddo	ESONDAZIONE ESINO IN VIA COLLEFREDDO

AREE DI EMERGENZA

ZONE DA EVACUARE

AREA A RISCHIO ESONDAZIONE	Zone	Vie/Piazze	N° civici e/o tratti delle vie interessate
ZONA MOIE	<i>E1 - Sponda sinistra Esino</i>	<i>Via Torrette.</i>	<i>Settore da Passaggio a Livello a via Della Chiusa (Vedi Elenco Famiglie)</i>
		<i>Via della Chiusa</i>	<i>Tutta (Vedi Elenco Famiglie)</i>
		<i>Via Fiume</i>	<i>dal n° 10 al n° 14..</i>
	<i>E2 - Sponda Destra Esino</i>	<i>Via Torrette</i>	<i>Settore dal Fiume Esino all'incrocio con via Vallati (Vedi Elenco Famiglie)</i>
		<i>Via Vallati</i>	<i>Solo abitazioni ricomprese tra via Vallati e la Superstrada (Vedi Elenco Famiglie)</i>
ZONA PONTE SCISCIANO	<i>E3 - Loc. Ponte Scisciano</i>	<i>Via Collefreddo</i>	<i>Settore dall'incrocio con via Scisciano Sud all'incrocio con via San Sisto (Vedi Elenco Famiglie)</i>
		<i>Via Scisciano Sud</i>	<i>Zona Ponte Scisciano (Vedi Elenco Famiglie)</i>

AREA A RISCHIO FRANA	Zone	Vie/Piazze	N° civici e/o tratti delle vie interessate
SETTORE DI MAIOLATI-CAPOLUOGO	<i>F1 - Settore Est, verso Sede Comunale</i>	<i>Via Spontini</i>	<i>dall'incrocio con via Verdi fino all'incrocio con via Cimitero.</i>
		<i>F2 - Settore Ovest, verso Cupra Montana</i>	<i>dall'incrocio con via Cimitero fino all'inizio di via Roma.</i>
	<i>Via Roma</i>	<i>Tutta.</i>	
	<i>Via S. Anna</i>	<i>Tutta.</i>	

AREE DI ATTESA

A ciascuna zona è associata un'area di attesa¹ e uno o più centri di accoglienza (a seconda della capienza delle strutture) per il ricovero temporaneo della popolazione²; vanno inoltre indicati i percorsi dalle aree di attesa ai centri di accoglienza.

AREE A RISCHIO ESONDAZIONE

Zona	N° abitanti	N° nuclei familiari	N° disabili	Area di attesa	Codice Area Attesa
<i>E1 - Sponda sinistra Esino</i>	97	31	9	<i>Parcheggio Cimitero di Moie</i>	ATE1
<i>E2 - Sponda Destra Esino</i>	20	8	2	<i>Zona vicino incrocio via Bocolina - via Vallati</i>	ATE2
<i>E3 - Loc. Ponte Scisciano</i>	42	14	5	<i>Loc. Ponte Scisciano</i>	ATE3

AREE A RISCHIO FRANA

Zona	N° abitanti	N° nuclei familiari	N° disabili	Area di attesa	Codice Area Attesa
<i>F1 - Settore Est, verso Sede Comunale</i>	86	10	42	<i>Largo Pastori</i>	ATF1
<i>F2 - Settore Ovest, verso Cupra Montana</i>	59	22	4	<i>Inizio Scorciatoia per Cupra Montana</i>	ATF2

¹ Si suggerisce che il numero della popolazione afferente a ciascuna area di attesa non sia superiore alle 500 unità al fine di procedere ad un'efficace evacuazione, coordinata e controllata.

² Qualora nel Comune ci siano nuclei familiari che vogliano usufruire della seconda casa o di ospitalità presso altre famiglie, occorre tenerne conto ai fini dell'organizzazione dei centri di accoglienza.

AREE A RISCHIO ESONDAZIONE							
Area di attesa	Vie/Piazze	N° abitanti	N° nuclei familiari	N° disabili	Centro di accoglienza	Codice	Tot. Abit.
<i>Parcheggio del Cimitero di Moie</i>	<i>Via Torrette lato Moie</i>	<i>43</i>	<i>15</i>	<i>3</i>	Area Bocciodromo - Piscina Largo Tien An Men a MOIE	CAE1	<i>43</i>
	<i>Via Della Chiusa</i>	<i>18</i>	<i>6</i>	<i>3</i>	Idem	CAE1	<i>18</i>
	<i>Via Fiume</i>	<i>31</i>	<i>10</i>	<i>3</i>	Palasport e Servizi via Torino a MOIE	CAE3	<i>31</i>
<i>Zona vicino incrocio via Boccolina - via Vallati</i>	<i>Via Torrette lato Maiolati</i>	<i>9</i>	<i>4</i>	<i>1</i>	Area Bocciodromo - Piscina Largo Tien An Men a MOIE	CAE1	<i>9</i>
	<i>Via Vallati</i>	<i>9</i>	<i>4</i>	<i>1</i>	Palasport e Servizi via Torino a MOIE	CAE3	<i>9</i>
<i>Loc. Ponte Scisciano</i>	<i>Via Scisciano Sud</i>	<i>28</i>	<i>11</i>	<i>5</i>	Palestra Medie e Servizi - via Gramsci a MOIE	CAE2	<i>28</i>
	<i>Via Collefreddo</i>	<i>6</i>	<i>3</i>	<i>0</i>	<i>Idem</i>	CAE2	<i>6</i>

AREE A RISCHIO FRANA

Area di attesa	Vie/Piazze	N° abitanti	N° nuclei familiari	N° disabili	Centro di accoglienza	Codice	Tot. Abit.
Largo Pastori	Via Spontini	20	9	2	Ex Scuola Elementare-Media del Capoluogo	CAF3	20
Largo Pastori	Via Spontini - Casa di Riposo	43	Casa di Riposo	40	Casa Paolo IV - via Die Castelli	CAF2	43
Inizio Scorciatoia per Cupra Montana	Via Spontini	21	12	1	Ex Scuola Elementare-Media del Capoluogo	CAF3	21
	Via Roma	16	7	1	Campo di Calcio "G. Scirea" ed impianti sportivi Casa del Colle	CAF1	16
	via S. Anna	7	3	2	Ex Scuola Elementare-Media del Capoluogo	CAF3	7

PER AREE A RISCHIO ESONDAZIONE

Denominazione	Ubicazione	Detentore/Referente	Telefono	Disponibilit à posti letto
CAE1	Area Bocciodromo - Piscina Largo Tien An Men a MOIE	Comune di Maiolati Spontini CIS di Moie	0731702972 - 0731702777	70
CAE2	Palestra Medie e Servizi - via Gramsci a MOIE	Comune di Maiolati Spontini	0731702972	35
CAE3	Palasport e Servizi via Torino a MOIE	Comune di Maiolati Spontini	0731702972	50
Totale				155

PER AREE A RISCHIO FRANA

Denominazione	Ubicazione	Detentore/Referente	Telefono	Disponibilità posti letto
CAF1	Spogliatoi Campo di Calcio "G. Scirea" e Casa del Colle	Comune di Maiolati Spontini	0731702972	20
CAF2	Casa Paolo IV - via Die Castelli presso il Capoluogo.	Comune di Maiolati Spontini	0731703170	50
CAF3	Ex Scuola Elementare e Media del Capoluogo	Comune di Maiolati Spontini	0731702972	50
			Totale	120

AREE A RISCHIO ESONDAZIONE

Da (area di attesa)	A (centro di accoglienza)	Percorso
<i>Parcheggio del Cimitero di Moie</i> 1° Gruppo	Area Bocciodromo - Piscina Largo Tien An Men a MOIE	<i>Via Clementina Sud, via L. Da Vinci e Largo Tien An Men</i>
<i>Parcheggio del Cimitero di Moie</i> 2° Gruppo	Palasport e Servizi via Torino a MOIE	<i>Via Risorgimento, via Firenze e via Torino</i>
<i>Zona vicino incrocio via Boccolina - via Vallati - 1° Gruppo</i>	Area Bocciodromo - Piscina Largo Tien An Men a MOIE	<i>Via Pianello, via Molino e S.P. Dei Castelli (In Territorio di Castelbellino), via Clementina Nord, via Risorgimento, Via Clementina Sud, via L. Da Vinci e Largo Tien An Men</i>
<i>Zona vicino incrocio via Boccolina - via Vallati - 2° Gruppo</i>	Palasport e Servizi via Torino a MOIE	<i>Via Pianello, via Molino e S.P. Dei Castelli (In Territorio di Castelbellino), via Clementina Nord, via Risorgimento, via Firenze e via Torino.</i>

<i>Loc. Ponte Scisciano</i>	Palestra Medie e Servizi - via Gramsci a MOIE	<i>Via Scisciano Sud, via Clementina(in territorio di Castelplanio), via Clementina Sud, via Risorgimento, via Mattei e via Trento.</i>
-----------------------------	---	---

AREE A RISCHIO FRANA

Da (area di attesa)	A (centro di accoglienza)	Percorso
<i>Largo Pastori</i>	Ex Scuola Elementare-Media del Capoluogo, in via Erard	<i>Via Spontini, via Erard</i>
<i>Largo Pastori (Casa di Riposo)</i>	Casa Paolo IV - via Dei Castelli	<i>Via Spontini, via Dei Castelli</i>
<i>Inizio Scorciatoia per Cupra Montana</i>	Ex Scuola Elementare-Media del Capoluogo, in via Erard	<i>Via Roma, via Spontini e via Erard (In caso di ostruzione di via Spontini, si dovrà passare a Cupra Montana e poi risalire da Pianello, Castelbellino e Monte Roberto, via Dei Castelli, via Erard</i>
<i>Inizio Scorciatoia per Cupra Montana</i>	Campo di Calcio "G. Scirea" ed impianti sportivi Casa del Colle	<i>Via Roma, via Spontini e via Erard (In caso di ostruzione di via Spontini, si dovrà passare a Cupra Montana e poi risalire da Pianello, Castelbellino e Monte Roberto, via Dei Castelli e via Olimpia</i>

Le zone, le aree di attesa, i centri di accoglienza e i percorsi sono indicati nella carta del modello di intervento allegata.

Di seguito si riporta la tabella di sintesi con i dati esposti in precedenza.

TABELLA RIASSUNTIVA

ZONA	VIA/PIAZZA	ABITANTI	NUCLEI FAMILIARI	N° DISABILI	AREE DI ATTESA	CENTRI DI ACCOGLIENZA	TOT. ABIT.
E1	<i>Via Torrette - Lato Moie.</i>	43	15	3	<i>Parcheggio del Cimitero di Moie</i>	<i>Area Bocciodromo - Piscina Largo Tien An Men</i>	43
	<i>Via Della Chiusa (Tutta)</i>	18	6	3	<i>Idem</i>	<i>Idem</i>	18
	<i>Via Fiume dal n°10 al n° 14.</i>	31	10	3	<i>Idem</i>	<i>Palasport e servizi in via Torino a Moie</i>	31
E2	<i>Via Torrette - lato Maiolati</i>	9	4	1	<i>Zona vicino incrocio via Boccolina - via Vallati</i>	<i>Area Bocciodromo - Piscina Largo Tien An Men</i>	9
	<i>Via Vallati</i>	9	4	1	<i>Idem</i>	<i>Palasport e servizi in via Torino a Moie</i>	9
E3	<i>Via Collefreddo</i>	6	3	0	<i>Loc. Ponte Scisciano</i>	<i>Palestra Medie e Servizi - via Gramsci a Moie</i>	9
	<i>Via Scisciano Sud</i>	28	11	5	<i>Idem</i>	<i>Palasport e servizi in via Torino a Moie</i>	28
F1	<i>Via Spontini - Lato sede Comunale</i>	20	9	2	<i>Largo Pastori</i>	<i>Ex Scuola Elementare e Media del Capoluogo</i>	20
	<i>Via Spontini (Casa di Riposo)</i>	43	<i>Casa di Riposo</i>	40	<i>Idem</i>	<i>Casa Paolo IV in via Die Castelli</i>	43
F2	<i>Via Spontini Lato Cupra Montana</i>	21	12	1	<i>Inizio Scorciatoia per Cupra Montana</i>	<i>Ex Scuola Elementare e Media del Capoluogo</i>	21
	<i>Via S. Anna</i>	7	3	2	<i>Idem</i>	<i>Idem</i>	7
	<i>Via Roma</i>	16	7	1	<i>Idem</i>	<i>Spogliatoi Campo di Calcio "G. Scirea" e Casa del Colle</i>	16

PRESIDI FORZE DELL'ORDINE E VOLONTARIATO - CANCELLI - POSTI MEDICI AVANZATI - PRESIDI RADIOAMATORI

AREE A RISCHIO ESONDAZIONE

- **PRESIDI FORZE DELL'ORDINE E DEL VOLONTARIATO**

Le Aree di attesa ed i centri di accoglienza saranno presidiati da pattuglie della Polizia Municipale (in caso di necessità il Sindaco potrà richiedere l'intervento di altre Forze dell'Ordine al Prefetto) al fine di assicurare il corretto svolgimento delle operazioni di evacuazione.

Inoltre, le stesse forze dell'ordine affiancate dalle Organizzazioni di Volontariato, fatte affluire nelle aree a rischio, presso le aree di attesa e presso i centri di accoglienza, provvederanno a controllare, ognuno nell'ambito delle proprie competenze, l'effettivo allontanamento dalle zone a rischio della popolazione interessata all'evacuazione.

Modalità di vigilanza e controllo:

Pattuglia n 1 + n.. 2 Volontari: controlla l'evacuazione in Loc. Ponte Scisciano.

Pattuglia n 2 + n.. 6 Volontari: controlla l'evacuazione in via Torrette - via Vallati a Moie

- **CANCELLI**

Le forze dell'ordine istituiranno, nelle sotto elencate località posti di blocco denominati *cancelli*, allo scopo di regolamentare la circolazione in entrata e in uscita dalle zone a rischio:

Cancello E1/a - Località Via Torrette-via Vallati (Lato Boccolina)

Cancello E1/b - Località Via Torrette-via Vallati (Zona incrocio via Torrette -
S.P. 76Della Val D'Esino)

Cancello E2/a - Località Ponte Scisciano (Lato monte)

Cancello E2/b - Località Ponte Scisciano (Lato Superstrada)

I Cancelli sono indicati nella cartografia del modello di intervento con il simbolo di "Divieto di accesso"

- **POSTI MEDICI AVANZATI (P.M.A.)**

Allo scopo di assicurare l'assistenza sanitaria alla popolazione sono stati previsti in coordinamento con l'A.S.L. Posti Medici Avanzati in collaborazione con le Organizzazioni di volontariato direttamente presso *i 3 Centri di Accoglienza*, con supporto del Distretto Sanitario di Moie, utilizzando se necessario i locali di proprietà comunale attigui.

- **PRESIDI RADIOAMATORI**

Allo scopo di assicurare una comunicazione continua e costante da e per il COC, sono stati previsti presidi dei radioamatori volontari presso ogni area di attesa e centro di accoglienza.

Il referente, di concerto con i responsabili delle società erogatrici dei servizi di telecomunicazione coordina le attività per garantire la funzionalità delle comunicazioni.

A) AREA DI ATTESA MOIE: N° 1 radioamatore o dipendente comunale:

1. Parcheggio del Cimitero di Moie, via Torrette.
2. Zona vicino incrocio via Boccolina - via Vallati .

B) AREA di ATTESA PONTE SCISCIANO: N° 1 radioamatore o dipendente comunale:

1. Area limitrofa all'uscita della Superstrada Ancona - Roma, via Scisciano Sud
2. Zona vicino abitazione Valentini Giuseppe, via Scisciano Sud.

1) CENTRI DI ACCOGLIENZA A MOIE

N° 1 radioamatore o dipendente comunale:

- Largo Tien An Men.
- Via Gramsci
- Via Torino

AREE A RISCHIO FRANA

• PRESIDI FORZE DELL'ORDINE E DEL VOLONTARIATO

Le Aree di attesa ed i centri di accoglienza saranno presidiati da pattuglie della Polizia Municipale (in caso di necessità il Sindaco potrà richiedere l'intervento di altre Forze dell'Ordine al Prefetto) al fine di assicurare il corretto svolgimento delle operazioni di evacuazione.

Inoltre, le stesse forze dell'ordine affiancate dalle Organizzazioni di Volontariato, fatte affluire nelle aree a rischio, presso le aree di attesa e presso i centri di accoglienza, provvederanno a controllare, ognuno nell'ambito delle proprie competenze, l'effettivo allontanamento dalle zone a rischio della popolazione interessata all'evacuazione.

Modalità di vigilanza e controllo:

- Pattuglia n 2 + n.. 2 Volontari: controlla l'evacuazione in Largo Pastori vicino Municipio
- Pattuglia n 1 + n.. 2 Volontari: controlla l'evacuazione nella Zona Scorciatoia per Cupra Montana.

• CANCELLI

Le forze dell'ordine istituiranno, nelle sotto elencate località posti di blocco denominati *cancelli*, allo scopo di regolamentare la circolazione in entrata e in uscita dalle zone a rischio:

Cancello 1 - Zona Sede Comunale

Cancello 2 - Zona via Cimitero

Cancello 3 - Zona via Roma - via Colmorino

I Cancelli sono indicati nella cartografia del modello di intervento con il simbolo di "Divieto di accesso"

• POSTI MEDICI AVANZATI (P.M.A.)

Allo scopo di assicurare l'assistenza sanitaria alla popolazione sono stati previsti in coordinamento con l'A.S.L. Posti Medici Avanzati in collaborazione con le Organizzazioni di volontariato direttamente presso *i locali del Teatro Spontini. per le persone ricoverate nel Centro di Accoglienza CAF1 e CAF3, mentre un altro PMA sarà allestito direttamente presso il CAF2 - Casa Paolo IV.*

Per quanto riguarda il supporto, si farà riferimento direttamente all' Ospedale di Cupra Montana.

- **PRESIDI RADIOAMATORI**

Allo scopo di assicurare una comunicazione continua e costante da e per il COC, sono stati previsti presidi dei radioamatori volontari presso ogni area di attesa e centro di accoglienza.

Il referente, di concerto con i responsabili delle società erogatrici dei servizi di telecomunicazione coordina le attività per garantire la funzionalità delle comunicazioni.

A) AREA di ATTESA : N° 1 radioamatore o dipendente comunale: Zona Municipio

B) AREA DI ATTESA : N° 1 radioamatore o dipendente comunale Zona Scorciatoia per Cupra Montana..

1) CENTRO DI ACCOGLIENZA: N° 1 radioamatore o dipendente comunale Casa Colle Celeste e Campo di Calcio G. Scirea.

2) CENTRO DI ACCOGLIENZA: N° 1 radioamatore o dipendente comunale Zona Casa Paolo IV.

3) CENTRO DI ACCOGLIENZA: N° 1 radioamatore o dipendente comunale Zona Ex Scuola del Capoluogo.

CENTRO OPERATIVO COMUNALE E FUNZIONI DI SUPPORTO

Il Sindaco si avvale del **Centro Operativo Comunale** per la direzione ed il coordinamento dei servizi di soccorso e di assistenza alla popolazione interessata (Allegato 1 - bozza di decreto sindacale istitutivo del C.O.C. e nomina dei responsabili delle funzioni di supporto).

Il C. O. C. è situato presso la SEDE COMUNALE di MAIOLATI SPONTINI; il *Centro Operativo Comunale Secondario o Sostitutivo (C.O.C.S.)* viene localizzato presso la **DELEGAZIONE COMUNALE di MOIE** (Se essa non fosse agibile tale edificio, il C.O.C.S viene spostato presso la **SCUOLA MATERNA DI MOIE**).

La struttura del C.O.C. è articolata secondo 9 funzioni di supporto.

Di seguito vengono indicate, tra parentesi, per ciascuna funzione, le componenti e strutture operative che ne fanno parte e la figura che usualmente viene indicata come referente nel periodo ordinario con i relativi compiti.

1) Funzione Tecnica e di Pianificazione

(Tecnici comunali, tecnici o professionisti locali, enti gestori di reti di monitoraggio, enti di ricerca scientifica)

Il referente (Responsabile *dell'Ufficio Tecnico Comunale arch NICLA PAOLA FREZZA o quale sostituto il GEOM. CLAUDIO OMENETTI*) mantiene i rapporti e coordina le varie componenti scientifiche e tecniche al fine di raccogliere i dati territoriali e la cartografia per la definizione e l'aggiornamento degli scenari, di analizzare i dati acquisiti dalle reti di monitoraggio e di individuare le aree di emergenza. Provvede inoltre a organizzare le squadre di tecnici che in emergenza effettueranno il monitoraggio a vista.

2) Funzione Sanità e Assistenza Sociale

(A.S.L., C.R.I., Volontariato Socio Sanitario)

Il referente (*Responsabile della II° AREA Dott.sa BARCHIESI TIZIANA o quale sostituta BRAMATI RITA*) mantiene i rapporti e coordina le componenti sanitarie locali al fine di organizzare adeguata assistenza durante l'allontanamento preventivo della popolazione e organizzazione per la messa in sicurezza del patrimonio zootecnico, in collaborazione con la funzione volontariato.

3) Funzione Volontariato e Assistenza Veterinaria

(Organizzazioni di volontariato di protezione civile)

Il referente (*Tecnico comunale Geom. ALESSANDRO TESTADIFERRO o sostituto GEOM. CLAUDIO OMENETTI*) redige un quadro sinottico delle risorse, in termini di mezzi, uomini e professionalità specifiche presenti sul territorio al fine di coordinare le attività dei volontari in sintonia con le altre strutture operative e con il volontariato presente sul territorio provinciale, regionale e nazionale.

4) Funzione Materiali e risorse

(Aziende pubbliche e private, Volontariato, C.R.I., Amministrazione locale)

Il referente (*funzionario Ufficio Economato del Comune ELISABETTA FABBRETTI o sostituto ROMUALDI FRANCO*) censisce i materiali ed i mezzi disponibili appartenenti ad enti locali, volontariato, privati ed altre amministrazioni presenti sul territorio per un continuo aggiornamento sulle risorse disponibili per l'attuazione dell'allontanamento preventivo della popolazione nei tempi previsti dal piano e del suo rientro al cessato allarme.

5) Funzione Servizi essenziali e mezzi

(Enel, Gas, Acquedotto, Telecomunicazioni, Smaltimento rifiuti)

Il referente (*Responsabile Servizio Ambiente e Protezione Civile del Comune GEOM. CLAUDIO OMENETTI o sostituto Geom. ALESSANDRO TESTADIFERRO*) mantiene i contatti con le Società erogatrici dei servizi ed aggiorna costantemente la situazione circa l'efficienza delle reti di distribuzione al fine di garantire la continuità nell'erogazione e la sicurezza delle reti di servizio. Deve inoltre verificare l'esistenza di piani di evacuazione delle scuole eventualmente a rischio.

6) Funzione Censimento danni, persone, cose

(Tecnici comunali, Ufficio Anagrafe, Vigili Urbani, Regione, VV.F., Gruppi nazionali e Servizi Tecnici Nazionali)

Il referente (*Responsabile Servizio Ambiente e Protezione Civile del Comune GEOM. CLAUDIO OMENETTI o sostituto Geom. ALESSANDRO TESTADIFERRO, coadiuvato da Tecnico responsabile dei VV. FF. .)* organizza e predispone le squadre che, al verificarsi dell'evento, effettueranno il censimento dei danni.

7) Funzione Strutture operative locali, viabilità e Telecomunicazioni

(Forze dell'ordine presenti nel territorio, Vigili Urbani, VV.F. (Enti gestori di reti di telecomunicazioni, Radioamatori ecc)

Il referente (*Comandante VV.UU. Dott. GIOVANNI CARLONI o sostituto LATINI LEONARDO*) redige il piano di viabilità individuando cancelli e vie di fuga, predisponendo quanto necessario per il deflusso della popolazione da evacuare ed il suo trasferimento nei centri di accoglienza e nelle centri di accoglienza. Mantiene i contatti con le varie componenti preposte alla viabilità, alla circolazione, al presidio dei cancelli di accesso alle zone interessate, alla sorveglianza degli edifici evacuati.

8) Funzione Allertamento e Comunicazioni alla Popolazione

(*Funzionari della V° Area altri volontari in possesso di mezzi utili per l'espletamento della funzione*) Il referente (*Responsabile della V° AREA Dott. CONTADINI ENZO, e quale sostituto RICCI VALTERE*), preallerta le famiglie che hanno dato disponibilità ad ospitare persone e/o famiglie, secondo il piano di gemellaggio eventualmente previsto.

Preallerta i Responsabili o i proprietari dei locali non comunali ove è previsto l'alloggiamento delle persone da far evacuare .





9) Funzione Assistenza alla popolazione

(*Assessorato Regionale, Provinciale e Comunale, Ufficio Anagrafe, Volontariato*)

Il referente (*Responsabile della II° AREA Dott.sa BARCHIESI TIZIANA o quale sostituta CUICCHI TIZIANA*) aggiorna la stima della popolazione residente nelle zone a rischio, distinguendo tra coloro che necessitano di alloggio presso i centri di accoglienza, coloro che usufruiscono di seconda casa e coloro che saranno ospitati presso altre famiglie secondo un piano di gemellaggio. Inoltre individua gli alunni che hanno residenza nelle zone a rischio.

CARTA DEL MODELLO DI INTERVENTO PER LA PROTEZIONE CIVILE

Il modello di intervento necessita di una cartografia tematica specifica che deve essere redatta inserendo nella carta delle aree a rischio R3 ed R4 i seguenti elementi fondamentali:

- ubicazione del **C.O.C.**
- rappresentazione delle zone in cui è stata suddivisa l'area a rischio 
- ubicazione delle aree di emergenza (**aree di attesa**  **e centri di accoglienza** )
- indicazione delle vie di fuga (percorsi più idonei per raggiungere le aree di attesa  **verde**)
- indicazione dei **percorsi dalle aree di attesa ai centri di accoglienza (in rosso**)
- indicazione dei **cancelli**
- Indicazione dei **presidi delle forze dell'ordine e del volontariato**
- indicazione dei **Posti Medici Avanzati**.

MODELLO DI INTERVENTO

RISCHI PREVEDIBILI

RISCHIO IDROGEOLOGICO
(Frane, Alluvioni,)

A seguito ad avviso di situazione di rischio si dichiara

FASE 1 - Stato di Attenzione

Passaggio alla successiva

FASE 2 - Stato di Preallarme

Fine della procedura

Passaggio alla successiva

FASE 3 - STATO DI ALLARME

Ritorno alla fase precedente
o fine della procedura

MODELLO D'INTERVENTO
SCHEMA - RISCHIO IDROGEOLOGICO

EMERGENZA

**Responsabile C.O.C.
 Ufficio Tecnico Comunale**

In seguito alla segnalazione dell'emergenza, il Responsabile del C.O.C. che riceve l'avviso, si reca sul posto e:

ALLERTA	IL SINDACO		CONTROLLA	Tipologia e gravità dell'intervento
ATTIVA	Il C.O.C. ed il Comando dei VV: UU.		VALUTA	Tempi e i mezzi necessari
			AGGIORNA	I Responsabili delle funzioni di supporto

-----1° CASO-----

L'evento può essere fronteggiato con le risorse comunali, anche attraverso l'intervento di ditte private o personale dei servizi essenziali:

L'Emergenza viene gestita unicamente dal Comune nella persona del Responsabile del C.O.C. e/o dal Sindaco.

-----2° CASO-----

Con il peggiorare dell'evento o persistenza dello stesso non più fronteggiabile dal singolo comune, il C.O.C. , attraverso il suo responsabile o il Sindaco ,

ALLERTA:

- Regione
- Prefettura
- Provincia
- Vigili del Fuoco
- Servizi Essenziali (Enel,Acqua, Gas, ...)
- Forze dell'Ordine
- Volontari (Se presenti)

PIANO DI EVACUAZIONE

Per l'evacuazione si deve provvedere all'individuazione dei punti di Primo Soccorso e dei Centri di Accoglienza della popolazione interessata dal Rischio Idrogeologico e delle Piazzole per l'atterraggio degli elicotteri. Il numero delle persone da sgomberare risulta dal censimento effettuato ed aggiornato dalle strutture del C.O.C.

AVVISI E NORME DI COMPORTAMENTO PER LA POPOLAZIONE

<i>FASE</i>	<i>AVVISI PER LA POPOLAZIONE</i>	<i>NORME DI COMPORTAMENTO PER LA POPOLAZIONE</i>
Preallarme	La fase di preallarme sarà comunicata dalle Autorità di Protezione Civile secondo le seguenti modalità: <ul style="list-style-type: none"> · dalla radio e dalle televisioni locali; · con messaggi diffusi da altoparlanti; · con un suono intermittente di sirena. 	<ul style="list-style-type: none"> · prestare attenzione alle indicazioni fornite dalla radio, dalla T.V. o dalle Autorità di protezione civile, anche tramite automezzi ben identificabili (Polizia, Carabinieri, Vigili Urbani, Croce Rossa, Volontariato); · assicurarsi che tutti gli abitanti dello stabile siano al corrente della situazione; · preparare una borsa con indumenti ed effetti personali da portare con sé.
Cessato preallarme	Il cessato preallarme sarà comunicato dalle Autorità di Protezione Civile secondo le seguenti modalità: <ul style="list-style-type: none"> · dalla radio e dalle televisioni locali; · con messaggi diffusi da altoparlanti. 	<ul style="list-style-type: none"> · continuare a prestare attenzione alle indicazioni fornite dai mass - media e dalle Autorità di protezione civile.

FASE	AVVISI PER LA POPOLAZIONE	NORME DI COMPORTAMENTO PER LA POPOLAZIONE
Allarme	<p>La fase di allarme sarà comunicata dalle Autorità di Protezione Civile secondo le seguenti modalità:</p> <ul style="list-style-type: none"> · dalla radio e dalle televisioni locali; · con messaggi diffusi da altoparlanti; · con un suono di sirena prolungato. 	<ul style="list-style-type: none"> · staccare l'interruttore centrale dell'energia elettrica e chiudere la valvola del gas; · evitare la confusione, mantenere la calma, rassicurare i più agitati, aiutare le persone inabili e gli anziani; · raggiungere a piedi le aree di attesa previste dal Piano; · evitare l'uso dell'automobile; · usare il telefono solo per casi di effettiva necessità per evitare sovraccarichi delle linee; · raggiunta l'area di attesa, prestare la massima attenzione alle indicazioni fornite dalle Autorità di protezione civile; · prima di fare ritorno a casa accertarsi che sia dichiarato ufficialmente il cessato allarme
Cessato allarme	<p>Il cessato allarme sarà comunicato dalle Autorità di Protezione Civile secondo le seguenti modalità:</p> <ul style="list-style-type: none"> · dalla radio e dalle televisioni locali; · con messaggi diffusi da altoparlanti.dalla radio e dalle televisioni locali; 	<ul style="list-style-type: none"> · seguire le indicazioni delle Autorità per le modalità del rientro organizzato nelle proprie abitazioni; · al rientro in casa non utilizzare i servizi essenziali, previa opportuna verifica.

È' utile avere sempre in casa, riuniti in un punto noto a tutti i componenti della famiglia, oggetti di fondamentale importanza da portare via in caso di emergenza quali:

- | | |
|--|---|
| <ul style="list-style-type: none"> · copia chiavi di casa; · medicinali; · valori (contanti, preziosi); · impermeabili leggeri o cerate; · fotocopia documenti di identità; · vestiario pesante di ricambio; · carta e penna; | <ul style="list-style-type: none"> · scarpe pesanti; · generi alimentari non deperibili; · Kit di pronto soccorso; · Una scorta di acqua potabile; · radiolina con batteria di riserva; · coltello multiuso; · torcia elettrica con pile di riserva. |
|--|---|



**PIANO URGENTE DI EMERGENZA PER LA SALVAGUARDIA DELLA INCOLUMITA'
DELLA POPOLAZIONE RICADENTE NELLE AREE A RISCHIO IDROGEOLOGICO
ELEVATO E MOLTO ELEVATO**

B) ELABORATI VARI

1. Enti, Strutture operative e recapiti telefonici
2. Insediamenti abitativi, industriali ed agricoli a rischio esondazione
3. Insediamenti abitativi a rischio frana
4. Mezzi di proprietà comunale
5. Aree di ricovero e strutture per alloggiamento persone animali e materiali.

Lì 20/04/2005

IL TECNICO COMUNALE
-Capo Servizio Ambiente-
(Geom. Claudio Omenetti)



**PIANO URGENTE DI EMERGENZA PER LA SALVAGUARDIA DELLA INCOLUMITA'
DELLA POPOLAZIONE RICADENTE NELLE AREE A RISCHIO IDROGEOLOGICO
ELEVATO E MOLTO ELEVATO**

**ENTI STRUTTURE OPERATIVE
E RECAPITI TELEFONICI**

Lì 20/04/2005

IL TECNICO COMUNALE
-Capo Servizio Ambiente-
(Geom. Claudio Omenetti)

NUMERI TELEFONICI PER SEGNALAZIONE EMERGENZE

<i>ENTE O SERVIZIO</i>	<i>N° TELEF.</i>	<i>N° FAX</i>	<i>NOTE</i>
PREFETTURA	071 22821	071 2282666	
REGIONE MARCHE SERV. DEC. OO.PP. E DIF SUOLO	071 22791 071 8061 071 2279304	071 52696	
REGIONE MARCHE SERV. PROT. CIVILE	071 2299	071 8062419	
PROVINCIA DI ANCONA	071 58941	071 54876	
PROVINCIA DI ANCONA UFF. TECN. PROV.LE JESI	0731 204963 0731 204942		
COMANDO VIGILI DEL FUOCO ANCONA	071 280801	071 202020	
VIGILI DEL FUOCO SEDE DI JESI	0731 204508 115	071 205712	
CARABINIERI MOIE	0731 701821	0731 703978	
VIGILI URBANI MOIE	0731 703712 0337 656093	0731 706483	
GARAGI COMUNALI	0731 811263		
SEDE MUNICIPALE	0731 702972	0731 702816	
DELEGAZIONE MUN / LE	0731 700357	0731 700358	

**AGENDA TELEFONICA
PERSONALE COMUNALE e DITTE LOCALI**

Nome	N° Tel. Abitaz.	N° Tel. Uff. o Cell.	Nome	N° Tel. Abitaz.	N° Tel. Uff. o Cell.	Nome	N° Tel. Abitaz.	N° Tel. Uff. o Cell.
Giancarlo Carbini	0731/700275	3487773860	Latini Leonardo	0731/703635	338 1416354	Pasqualini Alessandro	0731/813129	338/1402916
Domiioli Umberto	0731/701525	338 2667266	Beltrani Massimiliano	0731/702838	338 2788448	Carbonari Marco	0731/701398	338 9048699
Ricci Michele	0731/703394	347 3618153	Dottori Fabrizio	0731/570734	339 5949096	Ottaviani Pacifico	0731/703989	
Frezza Nicla Paola	0731/703612	335/7433066	Solfanelli Claudio	0731/705049 0731/701198		Conti Donata		333 3485116
Omenetti Claudio	0731/206567	335/6393215	Barbarossa Umberto	071/9160678	368/7855443			
Testadiferro Alessandro	0731/700748	348 7960440	Orfei Vittorio	0732/90161	338 8931607			
Quattrini Lorena	0731/702676	347 5534710	Mattioli Gianni	0731/9674663	0731/9674220			
Badiali Cinzia	0731/703635	338/1416354	Bolletta Emanuele	0731/206804				
Carlioni Giovanni	0731/701059							

Segue **AGENDA TELEFONICA PERSONALE COMUNALE e DITTE LOCALI**

Municipio di Maiolati 0731/702972 - 0731/703716— Fax 0731/702816

Numero verde del Comune di Maiolati Spontini 800 230 290

E-mail Comune di Maiolati Spontini : **comune.maiolatispontini@provincia.ancona.it**

Delegazione Moie 0731/700357 - Fax 0731/700358

Ufficio Vigili 0731/703712 – 333 8088085

Garage Moie- Castelplanio 0731/811263

CELLULARI ASSEGNATI ai Dipendenti della III° Area

Pasqualini Alessandro 339 4571147	Solfanelli Claudio 339 3811273	Conti Donata 333 7414481
Carbonari Marco 333 4319229	Barbarossa Umberto 338 6432740	Ufficio tecnico 335 6365371
Ottaviani Pacifico 333 4201373	Orfei Vittorio 333 4814479	
Bolletta Emanuele 339 4541309	Mattioli Gianni 339 3810450	

DITTE CHE POSSONO ESSERE CONTATTATE IN CASO DI EMERGENZA.

Profili Costruzioni s.r.l. 0731/814035- 329 5948220 - 329 5948221	Sandroni Gino 0731/780372 - 333 6909493
David Claudio S.n.c. 0731/780313-780109-780799 - 338/3432472 - 336 238001	SO.GE.NU.S. S.p.A. 0731/703418 -703008 - Fax 0731/703419
Barbini Athos 0731/700354 - 0731/703090 - 368/487448	



**PIANO URGENTE DI EMERGENZA PER LA SALVAGUARDIA DELLA INCOLUMITA'
DELLA POPOLAZIONE RICADENTE NELLE AREE A RISCHIO IDROGEOLOGICO
ELEVATO E MOLTO ELEVATO**

INSEDIAMENTI ABITATIVI, INDUSTRIALI ED AGRICOLI A RISCHIO ESONDAZIONE

Lì 20/4/2005

IL TECNICO COMUNALE
-Capo Servizio Ambiente-
(Geom. Claudio Omenetti)

VIA SCISCIANO SUD					
Numero d'ordine	CAPO FAMIGLIA	Numero componenti	UBICAZIONE - N. ° civ.	Numero telefonico	
1	Sabatini Lucarelli Gino	3	Via Scisciano Sud 27	0731	780985
2	Borioni Pierina	1	Via Scisciano Sud 29		
3	Badiali Giosuè	1	Via Scisciano Sud 29	0731	789798
4	Ciciliani Geniale	4	Via Scisciano Sud 30		
5	Costarelli Gianfranco	4	Via Scisciano Sud 31	0731	789561
6	Pistelli Mario	3	Via Scisciano Sud 32		
7	Pistelli Gino	3	Via Scisciano Sud 33	0731	789699
8	Paolucci Antonino	2	Via Scisciano Sud 36	0731	780023
9	Petrin Francesca	2	Via Scisciano Sud 36		
10	Sbrega Aurelia	1	Via Scisciano Sud 37	0731	780982
11	Grizi Pacifico	4	Via Scisciano Sud 37		
	tot.	28			

VIA SAN SISTO					
Numero d'ordine	CAPO FAMIGLIA	Numero componenti	UBICAZIONE - N. ° civ.	Numero telefonico	
1	Michelangeletti Daniele	1	Via San Sisto 14	0731	789545
	tot.	1			

VIA COLLEFREDDO

Numero d'ordine	CAPO FAMIGLIA	Numero componenti	UBICAZIONE - N. ° civ.	Numero telefonico	
1	Agatucci Renato	3	Via Collefreddo 4	0731	789521
2	Ferretti Quinto	2	Via Collefreddo 5	0731	789525
3	Leman s.r.l.		Via Collefreddo 7	0731	780678
	tot.	5			

VIA VALLATI

Numero d'ordine	CAPO FAMIGLIA	Numero componenti	UBICAZIONE - N. ° civ.	Numero telefonico	
1	Rocchetti Campagnoli Luigi	2	Via Vallati 9	0731	702053
2	Ricciotti Firmino	disabitata	Via Vallati 14		
3	Zucchi Franco	1	Via Vallati 17		
4	Piccioni Adelelmo	2	Via Vallati 19	0731	700860
5	Piccioni Vittorio	4	Via Vallati 20	0731	703850
6	De Angelis	disabitata	Via Vallati snc		
7	Magnaterra -Luigi	non residente	Via Vallati 2		
8	Az. Agricola "Del Mojano"	allev. Cani e gatti	Via Vallati 14	0731	704277
9	Ditta Garbini - Castelplanio	depuratore	Parte a Maiolati e parte a Castelplanio	0731	8101
	tot.	9			

VIA TORRETTE

Numero d'ordine	CAPO FAMIGLIA	Numero componenti	UBICAZIONE - N. ° civ.	Numero telefonico	
1	Tesei Terenzio	2	Via Torrette 9	0731	701531
2	Ciampichetti Giuseppe	3	Via Torrette 17/a	0731	701935
3	Ciampichetti Franco	4	Via Torrette 17/a	0731	703148
4	Filipponi Roberto	2	Via Torrette 17/b		
5	Ceccarelli Pierino	2	Via Torrette 18	0731	700486
6	Ceccarelli Marcello	4	Via Torrette 18	0731	701599
7	Ribichini Franco	3	Via Torrette 19	0731	701264
8	Febi Fernando	2	Via Torrette 20	0731	702102
9	Ribichini Gianni	2	Via Torrette 21	0731	700347
10	Cascia Umberto	1	Via Torrette 22		
11	Gasparrini Agabito	5	Via Torrette 23	0731	700253
12	Giacani Antonina	2	Via Torrette 25	0731	
13	Bossoletti Giuseppe	4	Via Torrette 25	0731	700251
14	Magini Luigi	1	Via Torrette 27	0731	700434
15	Orazi Primo	2	Via Torrette 29		
16	Quagliani Casimiro	2	Via Torrette 31	0731	700693
17	Severini Valerio	3	Via Torrette 31/b	0731	700592
18	Agostinelli Tommaso	4	Via Torrette 33		
19	Primucci Christian	3	Via Torrette 35	0731	782318
20	Primucci Alessandro	1	Via Torrette 35		
	tot.	43			

VIA DELLA CHIUSA

Numero d'ordine	CAPO FAMIGLIA	Numero componenti	UBICAZIONE - N.° civ.	Numero telefonico	
1	Severini Dario	2	Via della Chiusa 1	0731	703027
2	Carotti Mario	2	Via della Chiusa 2	0731	703089
3	Ricciotti Dino	4	Via della Chiusa 3	0731	704791
4	Bambini Enrico	2	Via della Chiusa 4	0731	700295
5	Bambini Giuseppe	3	Via della Chiusa 4	0731	701819
6	Hmaine Mostafa	5	Via della Chiusa 5		
7	Bruschi Maurizio	res. Moie	Via della Chiusa 6	0731	701545
8	Bartolucci Carlo	res. Castelbellino	F.lli Cervi 4	0731	701023
9	Bartolucci David	res. Castelbellino	F.lli Cervi 5	0731	701024
10	CIS - Via Ancona, 57 Moie	depuratore Moie	Via della Chiusa	0731	702777
	tot.	18			

VIA FIUME

Numero d'ordine	CAPO FAMIGLIA	Numero componenti	UBICAZIONE - N.° civ.	Numero telefonico	
1	Grizi Dario	3	Via Fiume 10	0731	702026
2	Grizi Alberto	4	Via Fiume 10/b	0731	701865
3	Grizi Vittorio	4	Via Fiume 10/b	0731	701840
4	Civerchia Nazzareno	4	Via Fiume 12	0731	701758
5	Branchesi Mario	4	Via Fiume 12	0731	701842
6	Celli Sauro	5	Via Fiume 12	0731	700881
7	Vitali Pierino	2	Via Fiume 13		
8	Filori Aldo	3	Via Fiume 14	0731	700830
9	Filori Rosildo	1	Via Fiume 14		
10	Raffaelli Fiorina	1	Via Fiume 14		
	tot.	31			



**PIANO URGENTE DI EMERGENZA PER LA SALVAGUARDIA DELLA INCOLUMITA'
DELLA POPOLAZIONE RICADENTE NELLE AREE A RISCHIO IDROGEOLOGICO
ELEVATO E MOLTO ELEVATO**

INSEDIAMENTI ABITATIVI A RISCHIO FRANA

Lì 20/04/2005

IL TECNICO COMUNALE
-Capo Servizio Ambiente-
(Geom. Claudio Omenetti)

VIA ROMA					
Numero d'ordine	CAPO FAMIGLIA	Numero componenti	UBICAZIONE - N.° civ.	Numero telefonico	
1	Sorana Rossano	4	Via Roma n° 1/a	0731	701642
2	Maggi Alvaro	2	Via Roma n° 3	0731	702260
3	Amadio Sileno	2	Via Roma n° 5	0731	702428
4	Capogrossi Artemio	1	Via Roma n° 8	0731	702474
5	Paglioni Giuseppe	3	Via Roma n° 20	0731	702712
6	Pierini Ciro	2	Via Roma n° 22	0731	702710
7	Galtelli Ivo	2	Via Roma n° 22	0731	702863
	Tot.	16			

VIA S. ANNA					
Numero d'ordine	CAPO FAMIGLIA	Numero componenti	UBICAZIONE - N.° civ.	Numero telefonico	
1	Bartoloni Luciano	3	Via S. Anna n° 1	0731	702570
2	Cucchi Mario	1	Via S. Anna n° 2	0731	702576
3	Giampaoletti Elio	3	Via S. Anna n° 2	0731	702853
	Tot.	7			

VIA SPONTINI					
Numero d'ordine	CAPO FAMIGLIA	Numero componenti	UBICAZIONE - N.° civ.	Numero telefonico	
1	Iovannelli Gino	2	Via Spontini n° 7	0731	
2	Ricci Iliana	1	Via Spontini n° 12	0731	702720
3	Mosconi Mario	2	Via Spontini n° 16	0731	703526
4	Ricci Valtere	1	Via Spontini n° 18	0731	703713
5	Franceschino Francesco	4	Via Spontini n° 21	0731	
6	Rosolani Rina	1	Via Spontini n° 24	0731	
7	Latini Stefano	3	Via Spontini n° 24	0731	
8	Kaja Haxhi	4	Via Spontini n° 25	0731	
9	Mantovani Albertina	3	Via Spontini n° 30	0731	702378
10	PENSIONATI CASA DI RIPOSO	40	Via Spontini n° 38	0731	702302
11	Gabbianelli Maurizio	1	Via Spontini n° 41	0731	
12	Ciampichetti Diana	1	Via Spontini n° 41	0731	702126
13	Rosorani Pierina	1	Via Spontini n° 41	0731	
14	Mingo Franco	2	Via Spontini n° 44	0731	702648
15	Mariani Stefano	2	Via Spontini n° 58	0731	702262
16	Bertini Aldo	2	Via Spontini n° 62	0731	701861
17	Piccioni Licia	2	Via Spontini n° 66	0731	704078
18	Tampieri Ivonne	1	Via Spontini n° 72	0731	702651
19	Palmolella Marco	3	Via Spontini n° 72	0731	702651
20	Anibaldi Remo	2	Via Spontini n° 80	0731	
21	Zoghiami Mohsen	3	Via Spontini n° 80	0731	
22	Ouasli Tarek Ben Moham	1	Via Spontini n° 80	0731	
	tot.	82			



**PIANO URGENTE DI EMERGENZA PER LA SALVAGUARDIA DELLA INCOLUMITA'
DELLA POPOLAZIONE RICADENTE NELLE AREE A RISCHIO IDROGEOLOGICO
ELEVATO E MOLTO ELEVATO**

MEZZI DI PROPRIETA' COMUNALE

Lì 20/04/2005

IL TECNICO COMUNALE
-Capo Servizio Ambiente-
(Geom. Claudio Omenetti)

DESCRIZIONE RISORSE	CARATTERISTICHE	QUANTITA'
AUTOCARRO OM 180		1
AUTOCARRO OM80 CON GRU E CESTELLO		1
AUTOCARRO OM 40		1
SCUOLABUS		5
FIAT PANDA 4x4 (U.T.C.)		1
FIAT UNO (Uff. notifiche)		1
FIAT MAREA (Vigili)		1
FIAT PANDA (Serv. Sociali- Anagrafe)		1
ESCAV.-PALA PALAZZANI		1
FIAT DUCATO		1
RENAULT EXPRES		1
APECAR		3
GENERATORE ELETTRICO		



**PIANO URGENTE DI EMERGENZA PER LA SALVAGUARDIA DELLA INCOLUMITA'
DELLA POPOLAZIONE RICADENTE NELLE AREE A RISCHIO IDROGEOLOGICO
ELEVATO E MOLTO ELEVATO.**

**AREE DI ATTESA, AREE DI RICOVERO E STRUTTURE
PER ALLOGGIAMENTO PERSONE E MATERIALI.**

Lì 20/04/2005

IL TECNICO COMUNALE
-Capo Servizio Ambiente-
(Geom. Claudio Omenetti)